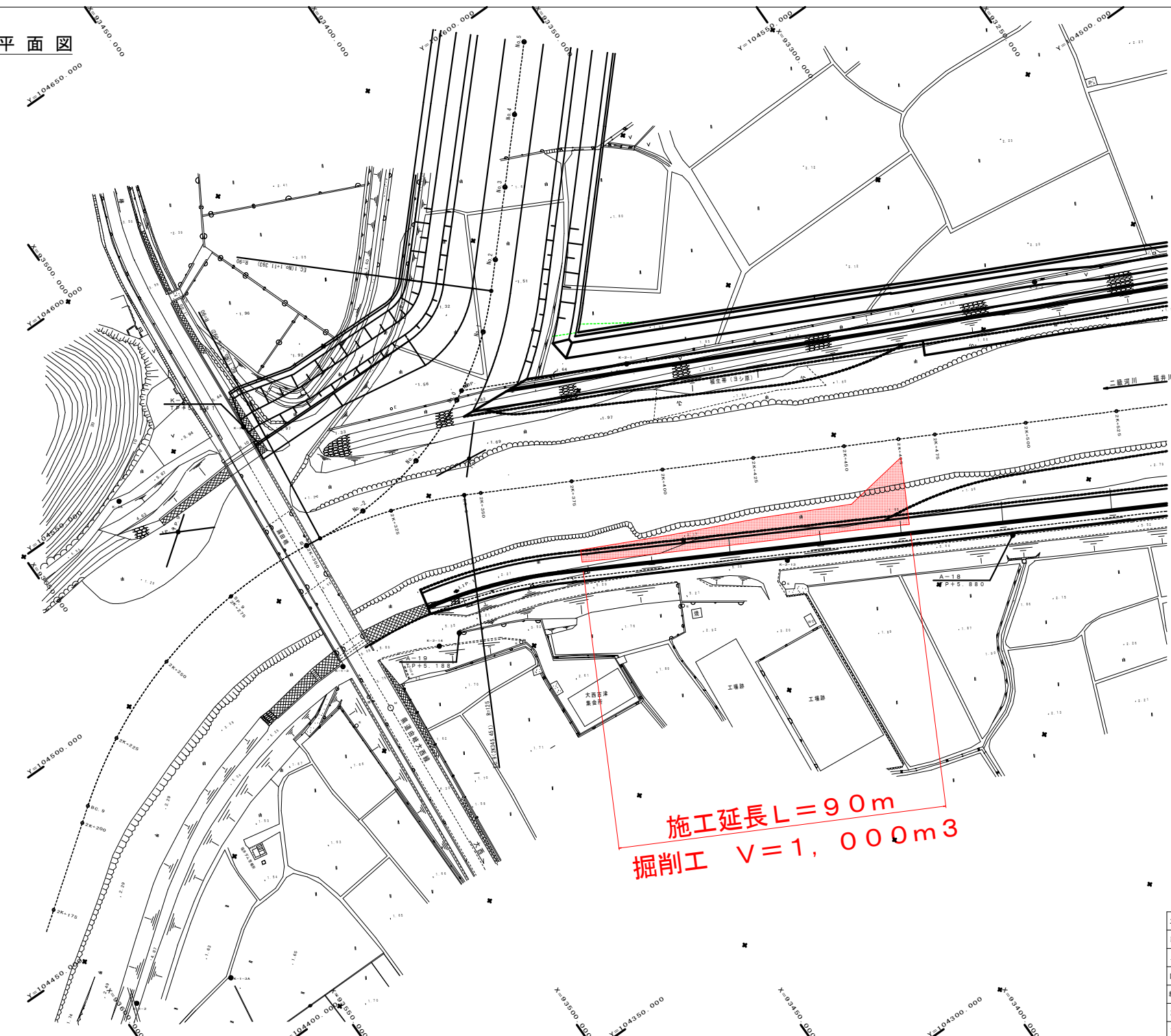


計画平面図



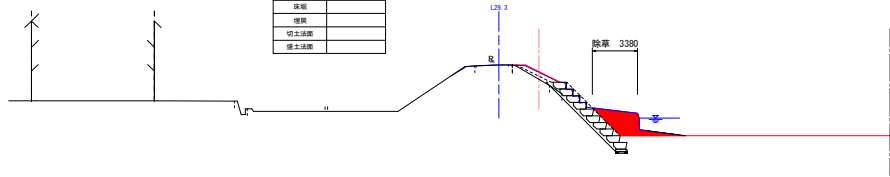
施工延長 $L=90\text{m}$
掘削工 $V=1,000\text{m}^3$

実施設計図面

工事名	R1阿土 福井川 阿南・福井 河床掘削工事 (5)		
路線名等	二級河川福井川		
工事箇所	阿南市福井町大西 (第5分割)		
図面名	計画平面図		
縮尺	1:500	図面番号	1/3
施行年度	令和元年度		
事業者名	徳島県南部総合農政局 (阿南庁舎)		

2K375
FH=0.011

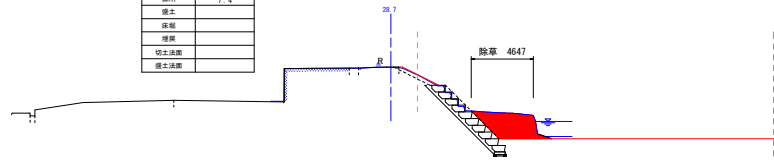
測点	2K375
区分	数量
掘削	5.2
盛土	
保堤	
埋戻	
切土法面	
盛土法面	



TP=-5.000

2K400
FH=0.046


測点	2K400
区分	数量
掘削	7.4
盛土	
保堤	
埋戻	
切土法面	
盛土法面	



TP=-5.000

2K425
FH=0.082

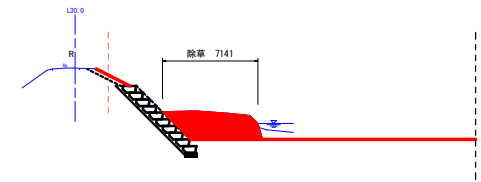
測点	2K425
区分	数量
掘削	12.1
盛土	
保堤	
埋戻	
切土法面	
盛土法面	



TP=-5.000

2K450
FH=0.118

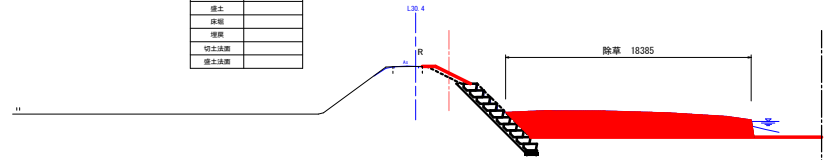
測点	2K450
区分	数量
掘削	12.3
盛土	
保堤	
埋戻	
切土法面	
盛土法面	



TP=-5.000

2K465
FH=0.139

測点	2K465
区分	数量
掘削	32.0
盛土	
保堤	
埋戻	
切土法面	
盛土法面	

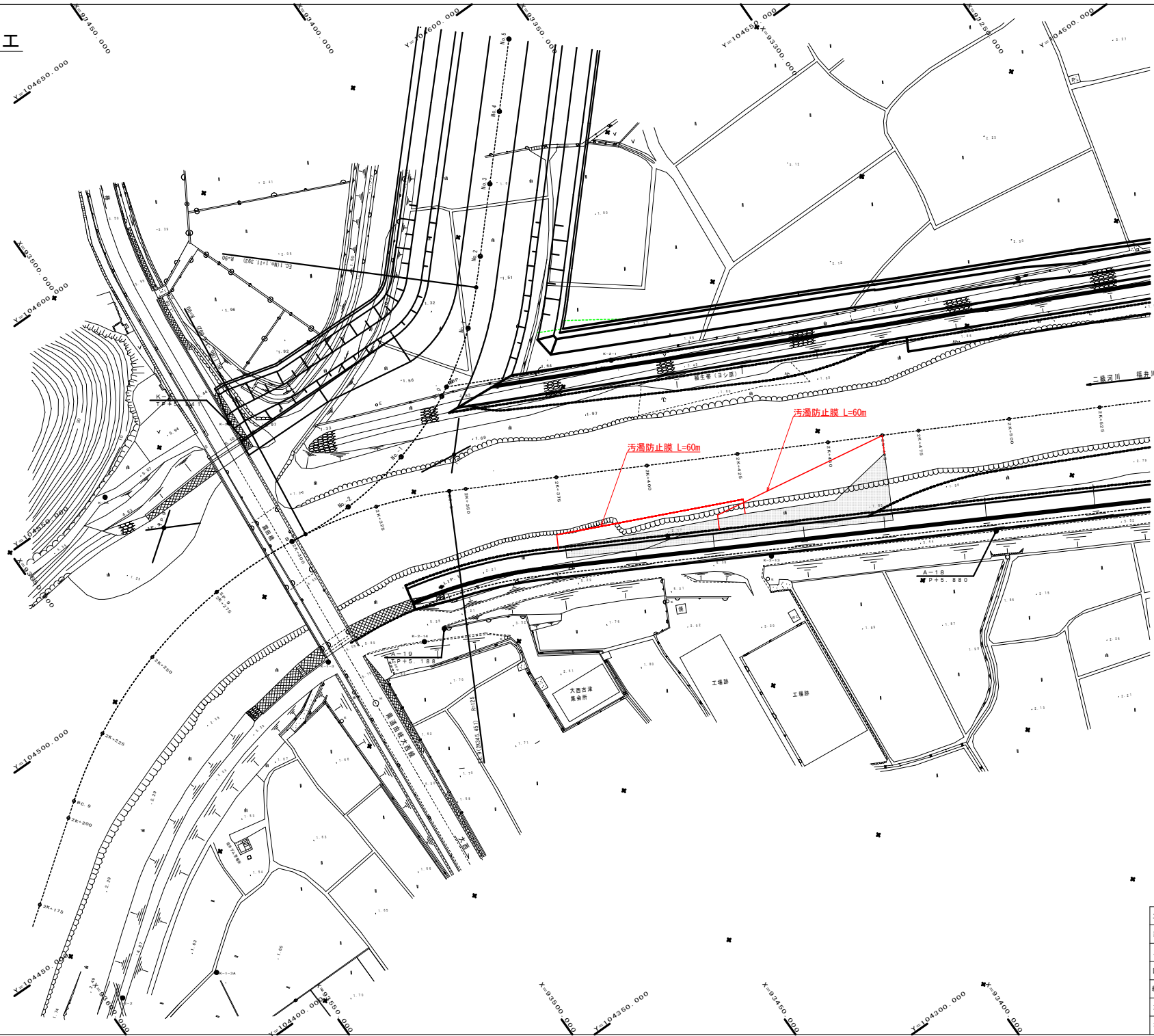


TP=-5.000

実施設計図面

工事名	R1阿土 福井川 阿南・福井 河床掘削工事(5)		
路線名等	二級河川福井川		
工事箇所	阿南市福井町大西(第5分割)		
図面名	横断面		
縮尺	1:200	図面番号	2/3
発行年度	令和元年度		
事業者名	徳島県南部総合県民局(阿南庁舎)		

仮設工



実施設計図面

工事名	R1阿土 福井川 阿南・福井 河床整南工事 (5)		
路線名等	二級河川福井川		
工事箇所	阿南市福井町大西 (第5分割)		
図面名	仮設工		
縮尺	1:500	図面番号	3 / 3
施行年度	令和元年度		
事業者名	徳島県南総合農民局 (阿南庁舎)		